



LOTTO 2

COMUNE DI CHIOGGIA (VE)
F.ta San Francesco n.19 Chioggia (VE)
Appartamento censito N.C.E.U. fg 24 mappale 161 sub 7

SCHEMA DESCRITTIVA




Immagine da satellite



foto n.1



SETTORE LAVORI PUBBLICI
SERVIZIO PATRIMONIO
RELAZIONE

UBICAZIONE COMUNE DI CHIOGGIA F.TA S.FRANCESCO 19

CATASTO FABBRICATI FG 24 mappale 161 sub.7

ANNO DI COSTRUZIONE 1946

PROVENIENZA Verbale di acquisizione n. prot. 13181 del 20.06.2005

Il fabbricato ad uso residenziale pubblico ex Stato, è stato realizzato nel 1946 e acquisito tra le proprietà Comunali, giusto verbale di acquisizione prot. n. 13181 in data 20.06.2005.

La tipologia è a blocco quadrifamigliare, composta da alloggi dislocati su 2 piani di cui n.2 a piano terra e n. 2 primo piano. Il complesso immobiliare è ubicato in Comune di Chioggia, località via F.ta S.Francesco n.19. È censito al N.C.E.U. Foglio 24 mappale 161 sub. 7 residenza.

La residenza si sviluppa al piano primo, in un unico piano, con entrata comune, cucina, pranzo, disimpegno, bagno con n. 2 camere da letto.

IL TECNICO

N=5012000



E=1757400

1 Particella: 161

Comune: CHIOGGIA
Foglio: 24 Svi: A

Scala originale: 1:1000
Dimensione cornice: 267.000 x 189.000 metri

1-Set-2015 11:47
Prot. n. T82720/2015



MINISTERO DELLE FINANZE
DIREZIONE GENERALE DEL CATASTO E DEI SERVIZI TECNICI ERARIALI
NUOVO CATASTO EDILIZIO URBANO

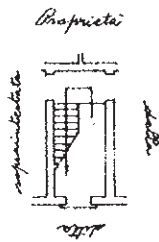
Mod. B (Nuovo Catasto Edilizio Urbano)

Lire
20

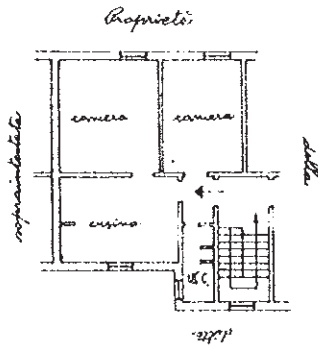
(D. DECRETO-LEGGE 13 APRILE 1998 N. 43)

Planimetria dell'immobile situato nel Comune di *Chioggia* Via *S. Francesco n. 153*
Ditta *Istituto Autonomo per le Case Popolari della Provincia di Venezia* usuario e *Demani dello Stato* proprietario
Allegata alla dichiarazione presentata all'Ufficio Tecnico Erariale di *Venezia*

PIANO TERRA

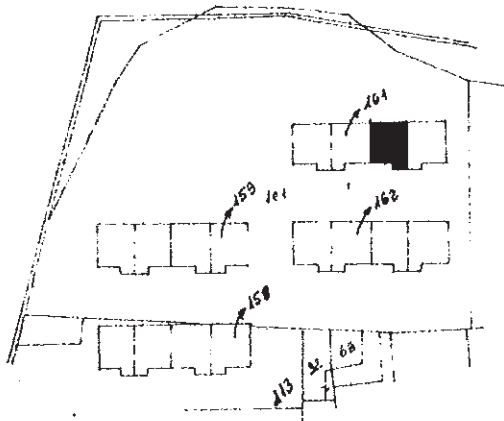


PRIMO PIANO h = m. 3,00



PLANIMETRIA

Comune censuario di *Chioggia*
Foglio 24 Scala 1:1000



ORIENTAMENTO



SCALA DI 1:200

SPAZIO RISERVATO PER LE ANNOTAZIONI D'UFFICIO

Comune di VIA ANGELO FAVA n. 153 piano: 1°; data di fabbricati - Subdivisione al 19/01/2010 DATA PROT. N°	 29/10/17
---	--------------

Compilata dal
(Titolo, nome e cognome del tecnico)
UFFICIO DEL GENIO CIVILE DI VENEZIA
 IL FUNZIONARIO INCARICATO
 Iscritto all'Albo de
 della Provincia di *prof. Luciano B...*
 DATA 15 LUG. 1964
 Firma:

Visura per immobile

Situazione degli atti informatizzati al 11/03/2010

Dati della richiesta	Comune di CHIOGGIA (Codice: C638)
	Provincia di VENEZIA
Catasto Fabbricati	Foglio: 24 Particella: 161 Sub.: 7

Unità immobiliare

N.	DATI IDENTIFICATIVI				DATI DI CLASSAMENTO							Rendita	DATI DERIVANTI DA
	Sezione Urbana	Foglio	Particella	Sub	Zona Cens.	Micro Zona	Categoria	Classe	Consistenza				
1		24	161	7	2		A/4	3	3,5 vani		Euro 189,80	VARIAZIONE TOPONOMASTICA del 13/04/2005 n . 38762 .1/2005 in atti dal 13/04/2005 (protocollo n . VE0098221) VARIAZIONE DI TOPONOMASTICA	
Indirizzo		VIA ANGELO FAVA n. 153 piano: T-1;											

INTESTATO

N.	DATI ANAGRAFICI	CODICE FISCALE	DIRITTI E ONERI REALI
1	COMUNE DI CHIOGGIA con sede in CHIOGGIA	00621100270*	(1) Proprieta` per 1000/1000
DATI DERIVANTI DA		VOLTURA D'UFFICIO del 20/06/2005 Voltura n . 9281 .1/2006 in atti dal 01/06/2006 (protocollo n . VE0098939) Repertorio n . : 311 Rogante: AGENZIA DEMANIO Sede: VENEZIA ESAMINA NOTA - DEVOLUZIONE	

 Rilasciata da: **Servizio Telematico**